

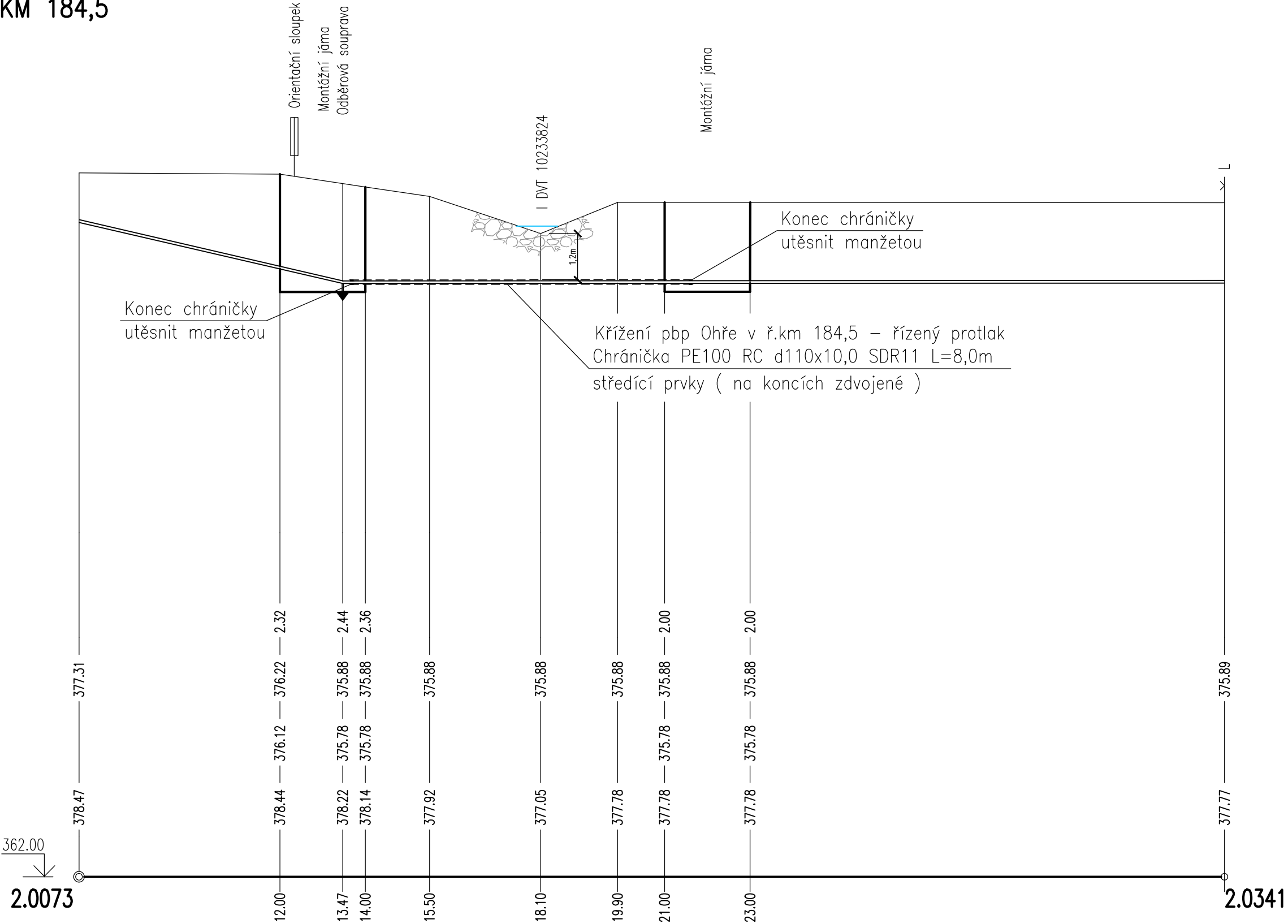
Katastrální území
Druh povrchu
Vzdálenost směrových lomů

Údolí u Lokte		
Rostlý terén	Potok	Rostlý terén
26.80		

VODOVODNÍ PŘÍPOJKA DOUBÍ – SVATOŠSKÉ ÚDOLÍ
KŘÍŽENÍ PBP OHŘE V Ř.KM 184,5
Měřítko 1:100/100

Legenda

— Stávající terén



Kóta upraveného terénu

Hloubka výkopu

Kóta dna potrubí






Kóta dna výkopu

Kóta stávajícího terénu

Srovnávací rovina
Staničení v km, v m

Spád ‰	délka m	-231.8	-	6.33	0.5	-	-	20.63
Profil, materiál, délka m		PE100 RC d63x5,8 SDR11				-		26.96
								52.17

5				
4				
3				
2				
1	ČISTOPIS – PROVÁDĚNÍ STAVBY	1.7.2025	P. JANOUŠEK	
0	ČISTOPIS – POVOLENÍ STAVBY	26.3.2025	P. JANOUŠEK	
ZMĚNA Č.	POPIS ZMĚNY	DATUM	KONTROLOVAL	PODPIS

VYPRACOVAL	KONTROLOVAL	ZODP. PROJ.	HIP	 <div>Ing. Jan ŠINTÁK - I.P.R.E. autorizovaná projekční a inženýrská kancelář 362 14 Kolová 2 IČO: 11386096, DIČ: CZ5809181037 tel.: +420 353 228 222, fax.: +420 353 232 751 ® Držitel certifikátu ISO 9001</div>		
J. KORČMAROŠ	P. JANOUŠEK	Ing. J. ŠINTÁK	Ing. J. ŠINTÁK			
						
MĚSTSKÝ ÚŘAD LOKET, K.VÁRY		STAVEBNÍ ÚŘAD MÚ SOKOLOV-OŽP				
INVESTOR: KARLOVARSKÝ KRAJ				FORMÁT	3x44	ČÍSLO PARÉ
STAVBA: PROJEKTOVÉ PRÁCE 1.ETAPY REVITALIZACE VOLNOČASOVÉHO AREÁLU SVATOŠSKÉ ÚDOLÍ II				ÚČEL	DSJ	
				DATUM	11/2023	
				MĚŘÍTKO	1 : 100/100	
				KÓTOVÁNO V	m	
OBSAH: DOKUMENTACE PRO POVOLENÍ A PROVÁDĚNÍ STAVBY				Č.ZAKÁZKY	04-09/2023	D.1.1.03.3.4.1.
VODOVODNÍ PŘÍPOJKA - KŘÍŽENÍ PBP OHŘE V Ř.KM 184,5				Č.VÝKRESU		